

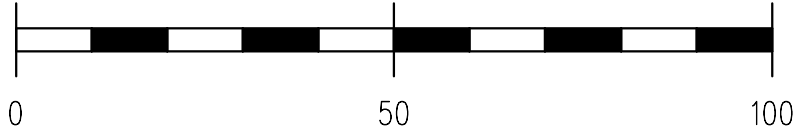
MIEJSCOWY PLAN ZAGOSPODAROWANIA PRZESTRZENNEGO
WE WSI WEŁNICA

RYSUNEK PLANU

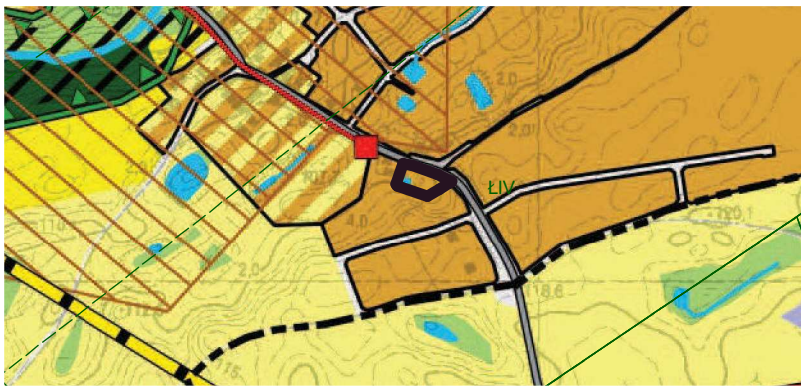
SKALA 1: 1000

ZAŁĄCZNIK NR 1
DO UCHWAŁY NR.... / / 2023
RADY GMINY GNIEZNO
Z DNIA 2023 r.

UCHWAŁA OGŁOSZONA
W DZIENNIKU URZĘDOWYM
WOJEWODZTWA WIELKOPOLSKIEGO
POZ.
Z DNIA 2023 r.

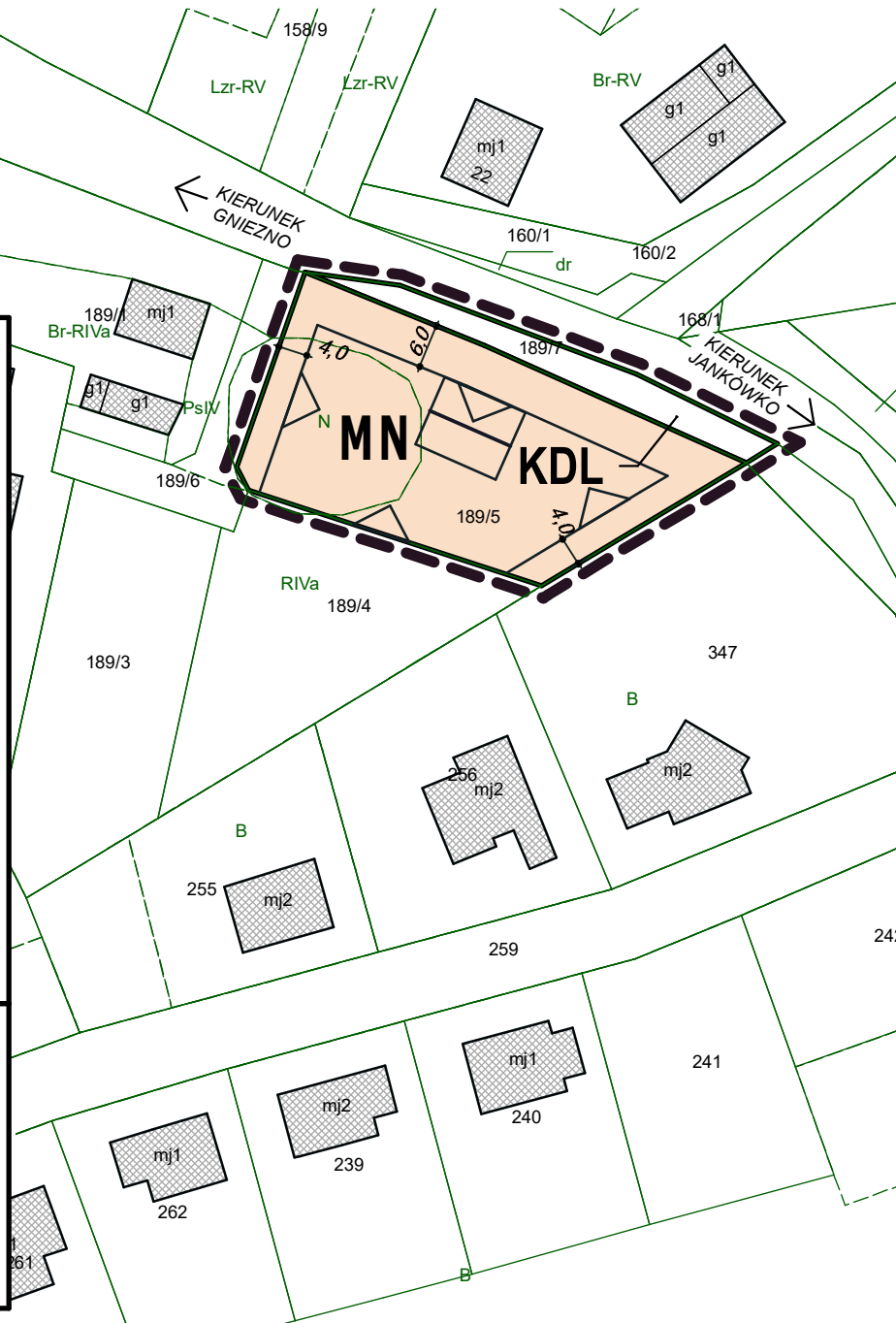


WYRYS ZE STUDIUM UWARUNKWAŃ
I KIERUNKÓW ZAGOSPODAROWANIA PRZESTRZENNEGO
GMINY GNIEZNO



GRANICA OBSZARU OBJĘTEGO PLANEM

- | | |
|--|--|
| TERENY ZABUDOWY MIESZKANIOWEJ JEDNORODZINNEJ | TERENY ZABUDOWY USŁUGOWEJ |
| TERENY ZABUDOWY ZAGRODOWEJ | TERENY WÓD POWIERZCHNIOWYCH ŚRÓDLĄDOWYCH |
| TERENY ROLNICZE NIŻSZYCH KLAS BONITACYJNYCH (IV-VI) | TERENY TRWAŁYCH UŻYTKÓW ZIELONYCH, ZADRZEWIEŃ I ZAKRZEWIEŃ |
| TERENY ROLNICZE WYŻSZYCH KLAS BONITACYJNYCH (II-III) | GRANICA STREF OCHRONY STANOWISK ARCHEOLOGICZNYCH |
| TERENY LEŚNE | LINIE ELEKTROENERGETYCZNE ŚREDNIEGO NAPIĘCIA |
| DROGI GMINNE | STACJE TRANSFORMATOROWE |
| DROGI POWIATOWE | PLANOWANY GAZOCIĄG WYSOKIEGO CIŚNIENIA |



OZNACZENIA OBOWIĄZUJĄCE

OZNACZENIA INFORMACYJNE

GRANICA OBSZARU OBJĘTEGO PLANEM

LINIE ROZGRANICZAJĄCE TERENY
O RÓŻNYM PRZEZNACZENIU LUB
RÓŻNYCH ZASADACH
ZAGOSPODAROWANIA

NIEPRZEKRACZALNA LINIA ZABUDOWY

MN
TERENY ZABUDOWY MIESZKANIOWEJ
JEDNORODZINNEJ

KDL
TERENY DRÓG PUBLICZNYCH LOKALNYCH

KIERUNEK PRZEWAŻAJĄCEJ KALENICY
BUDYNKU

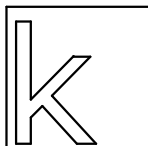
WYMIAROWANIE W METRACH

ISTNIEJĄCA ZABUDOWA

OBSZAR OBJĘTY PLANEM JEST POŁOŻONY W OBRĘBIE
UDOKUMENTOWANEGO GŁÓWNEGO ZBIORNIKA WÓD
PODZIEMNYCH
(GZWP) NR 143 „SUBZBIORNIK INOWROCŁAW GNIEZNO

PLANOWANIE PRZESTRZENNE KONTRA, PLAC KOLEGIACKI 4/8, 61-841 POZNAN

MGR INŻ. ARCH. DOROTA FRYNDT - HAŁABURDZIN (ZOIU Z-183)
MGR INŻ. ARCH. PAWEŁ HAŁABURDZIN



luty 2023