




## ZAŁĄCZNIK NR 1 DO UCHWAŁY NR .../.../... RADY GMINY GNIEZNO Z DNIA ..... R.

**OZNACZENIA STANOWIĄCE OBOWIĄZUJĄCE USTALENIA PLANU**

**OZNACZENIA O CHARAKTERZE INFORMACYJNYM**

	PAS TECHNICZNY NAPONOWIEZNEJ LINII ELEKTROENERGETYCZNEJ ŚREDNIEGO NAPIĘCIA
	ORIENTACYJNA LOKALIZACJA ZBIORNIKA WODNEGO
	LINIE WYMIAROWE [m]

OBSZAR OBJĘTY PLANEM POŁOŻONY JEST W CAŁOŚCI W ZASIĘGU  
- GŁÓWNEGO ZBIORNIKA WÓD PODZIEMNYCH NR 143



A horizontal scale bar with alternating black and white segments. It is marked with numbers from 0 to 100 in increments of 10, followed by the unit 'm'. A vertical line is drawn at the 70-meter mark.

UKŁAD WSPÓLRZĘDNYCH: PUWG 2000 STREFA 6  
MAPA ZASADNICZA POZYSKANA Z PAŃSTWOWEGO ZASOBU  
GEODEZYJNEGO I KARTOGRAFICZNEGO

